

Área	Localidad/sector	Zonas	Título II. Plan de Ordenamiento																		Título III. Código							
			1ra ETAPA			2da ETAPA			3ra ETAPA			4ta ETAPA			5ta ETAPA			6ta ETAPA			Texto		Anexos cuadros y planos					
			Enunciado y Delimit	Planilla	Plano	Enunciado y Delimit	Planilla	Plano	Enunciado y Delimit	Planilla	Plano	Enunciado y Delimit	Planilla	Plano	Enunciado y Delimit	Planilla	Plano	Enunciado y Delimit	Planilla	Plano	Clasificación del T	Caracter y Delimitac	Cuadro clasificac	Plano	Planilla de uso del suelo	Hojas de zona	Hoja resumen	
Villa Gesell		C1/G	NO	SI	SI															SI	SI	SI	SI	SI	SI	SI		
		C2/G	NO	SI	SI																SI	SI	SI	SI	SI	SI	SI	
		RU1/G																			SI	SI	SI	SI	SI	SI	SI	
		RU2/G	NO	SI	SI	NO	SI	SI													SI	SI	SI	SI	SI	SI	SI	
		RMB/G				NO	SI	SI													SI	SI	SI	SI	SI	SI	SI	
		RMA/G																									SI (ERROR para 1000 hab/ha el lado mín es 25m)	
		P/G																			SI	SI	SI	SI	SI	SI	SI	
		TT/G																			SI	SI	SI	SI	SI	SI	SI	
		RMM/G																									NO (NOMEN CLADOR SUELTO SIN DELIMITACIÓN DE COLOR Y SIN REFERENCIAS)	
				C1/CM	SI	SI	SI															SI	SI	SI	SI	SI	SI	SI
Colonia Marina		RU1/CM				SI	SI	SI												SI	SI	SI	SI	SI	SI	SI		
		RU2/CM																			SI	SI	SI	SI	SI	SI	SI	
		RMB/CM	SI	SI	SI	NO	SI	SI													SI	SI	SI	SI	SI	SI	SI	
		RMA/CM	SI	SI	SI																SI	SI	SI	SI	SI	SI	SI	
		P/CM	SI	SI	SI																SI	SI	SI	SI	SI	SI	SI	
		C1/P	SI	SI	SI															SI	SI	SI	SI	SI	SI	SI		
		RU1/P																		SI	SI	SI	SI	SI	SI	SI		

SI
 (ERROR ALTURA MÁX 12.5 Y NO 10 Y LADO MIN 40 Y NO 400)

Área	Localidad/sector	Zonas	Título II. Plan de Ordenamiento															Texto		Título III. Código							
			1ra ETAPA			2da ETAPA			3ra ETAPA			4ta ETAPA			5ta ETAPA			6ta ETAPA			Clasificación del T	Caracter y Delimitac	Anexos cuadros y planos				
			Enunciado y Delimit	Planilla	Plano	Enunciado y Delimit	Planilla	Plano	Enunciado y Delimit	Planilla	Plano	Enunciado y Delimit	Planilla	Plano	Enunciado y Delimit	Planilla	Plano	Enunciado y Delimit	Planilla	Plano			Cuadro clasificac	Plano	Planilla de uso del suelo	Hojas de zona	Hoja resumen
Villa Gesell		C1/G	NO	SI	SI															SI	SI	SI	SI	SI	SI		
		C2/G	NO	SI	SI																SI	SI	SI	SI	SI	SI	
		RU1/G																			SI	SI	SI	SI	SI	SI	
		RU2/G	NO	SI	SI	NO	SI	SI													SI	SI	SI	SI	SI	SI	
		RMB/G				NO	SI	SI													SI	SI	SI	SI	SI	SI	
		RMA/G																								SI (ERROR para 1000 hab/ha el lado mín es 25m)	SI (ERROR para 1000 hab/ha el lado mín es 25m)
		P/G																			SI	SI	SI	SI	SI	SI	
		TT/G																			SI	SI	SI	SI	SI	SI	
		RMM/G																			SI	SI	NO	NO	NO	NO	
		Colonia Marina		C1/CM	SI	SI	SI															SI	SI	SI	SI	SI	SI
RU1/CM						SI	SI	SI													SI	SI	SI	SI	SI	SI	
RU2/CM																					SI	SI	SI	SI	SI	SI	
RMB/CM	SI			SI	SI	NO	SI	SI													SI	SI	SI	SI	SI	SI	
RMA/CM	SI			SI	SI																SI	SI	SI	SI	SI	SI	
P/CM	SI			SI	SI																SI	SI	SI	SI	SI	SI	
C1/P	SI			SI	SI																SI	SI	SI	SI	SI	SI	
RU1/P																			SI	SI	SI	SI	SI	SI			

SI
 (ERROR ALTURA MÁX 12.5 Y NO 10 Y LADO MIN 40 Y NO 400)

Área	Localidad/sector	Zonas	Título II. Plan de Ordenamiento																		Título III. Código						
			1ra ETAPA			2da ETAPA			3ra ETAPA			4ta ETAPA			5ta ETAPA			6ta ETAPA			Texto		Anexos cuadros y planos				
			Enunciado y Delimit	Planilla	Plano	Enunciado y Delimit	Planilla	Plano	Enunciado y Delimit	Planilla	Plano	Enunciado y Delimit	Planilla	Plano	Enunciado y Delimit	Planilla	Plano	Enunciado y Delimit	Planilla	Plano	Clasificación del T	Caracter y Delimitac	Cuadro clasificac	Plano	Planilla de uso del suelo	Hojas de zona	Hoja resumen
Urb	M. Pampas	RMB/P																		SI	SI	SI	SI	SI	SI	SI	
		P/P																			SI	SI	SI	SI	SI	SI	SI
	Mar Azul / Las Gaviotas	C1/A																		SI	SI	SI (PERO CON /MA Y NO /A)	SOBRE EL PLANO)	SI	SI	SI	
		RU1/A																		SI	SI	SI (PERO CON /MA Y NO /A)	SOBRE EL PLANO)	SI	SI	SI	
		RMB/A																		SI	SI	SI (PERO CON /MA Y NO /A)	SOBRE EL PLANO)	SI	SI	SI	
		P/A																	SI	SI	SI (PERO CON /MA Y NO /A)	SOBRE EL PLANO)	SI	SI	SI		

SI (ERROR ALTURA MÁX 12.3 Y NO 10)

SI (ERROR EN LA SUPER CIE PONEN 600 X 500)

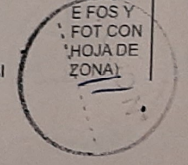

SI (ERROR ALTURA MÁX 12.3 Y NO 10)

SI (ERROR ALTURA MÁX 12.3 Y NO 10)


Área	Localidad/sector	Zonas	Título II. Plan de Ordenamiento															Título III. Código										
			1ra ETAPA			2da ETAPA			3ra ETAPA			4ta ETAPA			5ta ETAPA			6ta ETAPA			Texto		Anexos cuadros y planos					
			Enunciado y Delimit	Planilla	Plano	Enunciado y Delimit	Planilla	Plano	Enunciado y Delimit	Planilla	Plano	Enunciado y Delimit	Planilla	Plano	Enunciado y Delimit	Planilla	Plano	Enunciado y Delimit	Planilla	Plano	Clasificación del T	Caracter y Delimitac	Cuadro clasificac	Plano	Planilla de uso del suelo	Hojas de zona	Hoja resumen	
Norte		RyD/Cn	NO	SI	SI															SI	SI	SI	SI	SI	SI	SI		
		RUEX/Cn	SI	SI	SI	SI	SI	SI	SI	SI	SI	SI	SI	SI	SI	SI	SI	SI	SI	SI	SI	SI	SI	SI	SI	SI	SI	
		RMB Ex/Cn																			SI	SI	SI	SI	SI	SI	SI	
		QR/Cn	SI	SI	SI	SI	SI	SI													SI	SI	SI	NO	SI	SI	SI	
		RFP/Cn																			SI	SI (SIN DELIMIT)	SI	SI	NO (NO HACE FALTA, DICE EN 2.2.6. QUE ES PARA EVLP Y EQUIP)	SI	SI	SI (ERROR NO COINCIDE FOS Y FOT CON HOJA DE ZONA)
		RFC/Cn																			SI	SI (SIN DELIMIT)	SI	SI	NO (NO HACE FALTA, DICE EN 2.2.7. QUE ADMITE VIV. UNIFAMILIAR)	SI	SI	SI
		RAU/Cn																			NO	NO	NO	NO	NO (NO HACE FALTA, DICE EN 2.2.7. QUE ADMITE VIV. UNIFAMILIAR)	SI	NO	NO
		LlyE/Cc	SI	SI	SI	SI	SI	SI	SI	SI	SI	SI	SI	SI	SI	SI	SI	SI	SI	SI	SI	SI	SI	SI	SI	SI	SI	
		RUEX/Cc																							SI (EN PLANO SE MENCIONA Q)	NO	SI	SI
		QR/Cc	SI	SI	SI																SI	SI	SI	SI	NO	SI	SI	

10

Área	Localidad/sector	Zonas	Título II. Plan de Ordenamiento														Título III. Código										
			1ra ETAPA			2da ETAPA			3ra ETAPA			4ta ETAPA			5ta ETAPA			6ta ETAPA			Texto		Anexos cuadros y planos				
			Enunciado y Delimit	Planilla	Plano	Enunciado y Delimit	Planilla	Plano	Enunciado y Delimit	Planilla	Plano	Enunciado y Delimit	Planilla	Plano	Enunciado y Delimit	Planilla	Plano	Enunciado y Delimit	Planilla	Plano	Clasificación del T	Caracter y Delimitac	Cuadro clasificac	Plano	Planilla de uso del suelo	Hojas de zona	Hoja resumen
		RyD/Cc																			SI	SI	SI	SI	NO	SI	SI (ERROR EN PFO, PL, LADO Y SUP, NO COINCIDE CON HOJA DE ZONA)
	Centro	RFP/Cc																	SI (SIN DELIMIT)	SI	SI	SI	SI	NO (NO HACE FALTA, DICE EN 2.2.6. QUE ES PARA EVLP Y EQUIP)	SI	SI (ERROR NO COINCIDE FOS Y FOT CON HOJA DE ZONA)	
		RFC/Cc																	SI (SIN DELIMIT)	SI	SI	SI	SI	NO (NO HACE FALTA, DICE EN 2.2.7. QUE ADMITE VIV. UNIFAMILIAR)	SI	SI	
		RAU/Cc																					SI (PERO MAL EN LAS REFERENCIAS ESTÁ COMO RAU/VG)	NO	NO	NO	
		RUEX/Cse	SI	NO	NO	SI	SI	SI															NO	NO	SI	SI	
		RyD/Cse	NO	SI	SI																		NO	SI	NO	NO	
		RFP/Cse	NO	SI	SI																		NO	SI	NO (NO HACE FALTA, DICE EN 2.2.6. QUE ES PARA EVLP Y EQUIP)	SI	SI (ERROR NO COINCIDE FOS Y FOT CON HOJA DE ZONA)



Área	Localidad/sector	Zonas	Título II. Plan de Ordenamiento																		Título III. Código								
			1ra ETAPA			2da ETAPA			3ra ETAPA			4ta ETAPA			5ta ETAPA			6ta ETAPA			Texto		Anexos cuadros y planos						
			Enunciado y Delimit	Planilla	Plano	Enunciado y Delimit	Planilla	Plano	Enunciado y Delimit	Planilla	Plano	Enunciado y Delimit	Planilla	Plano	Enunciado y Delimit	Planilla	Plano	Enunciado y Delimit	Planilla	Plano	Clasificación del T	Caracter y Delimitac	Cuadro clasificac	Plano	Planilla de uso del suelo	Hojas de zona	Hoja resumen		
Complementaria	Sudeste - Colonia Marina	RFC/Cse																								NO (NO HACE FALTA, DICE EN 2.2.7. QUE ADMITE VIV. UNIFAMIL IAR)	SI	SI	
		RAU/Cse																									NO (NO HACE FALTA, DICE EN 2.2.7. QUE ADMITE VIV. UNIFAMIL IAR)	SI	SI
		LlyE/Cso																			SI (PERO DICE RAU/CM)	SI (SIN DELIMIT)	SI	SI	SI	SI	SI	SI	SI
		RUEX/Cso																			SI	SI	SI	SI	SI	SI	SI	SI	SI
		RMB Ex/Cso																			SI	SI	SI	SI	SI	SI	SI	SI	SI
	Sudoeste	QR/Cso	SI	SI	SI	SI	SI	SI	SI	SI	SI	SI	SI	SI	SI	SI	SI	SI	SI	SI	SI	SI	NO	SI	SI	SI	SI	SI	
		RyD/Cso	SI	SI	SI				NO	SI	NO				NO	SI	NO				SI	SI	NO	NO	NO	SI	SI	SI	
		RFP/Cso							NO	NO	SI				NO	NO	SI				SI	SI (SIN DELIMIT)	SI	SI	NO (NO HACE FALTA, DICE EN 2.2.6. QUE ES PARA EVLP Y EQUIP)	SI	SI		
																												SI (ERROR EN PFO, PL, LADO Y SUP, NO COINCID E CON HOJA DE ZONA)	
																												SI (ERROR NO COINCID E FOS Y FOT CON HOJA DE ZONA)	



12

Área	Localidad/sector	Zonas	Título II. Plan de Ordenamiento															Título III. Código												
			1ra ETAPA			2da ETAPA			3ra ETAPA			4ta ETAPA			5ta ETAPA			6ta ETAPA			Texto		Anexos cuadros y planos							
			Enunciado y Delimit	Planilla	Plano	Enunciado y Delimit	Planilla	Plano	Enunciado y Delimit	Planilla	Plano	Enunciado y Delimit	Planilla	Plano	Enunciado y Delimit	Planilla	Plano	Enunciado y Delimit	Planilla	Plano	Clasificación del T	Caracter y Delimitac	Cuadro clasificac	Plano	Planilla de uso del suelo	Hojas de zona	Hoja resumen			
Sur		RFC/Cso																		SI	SI (SIN DELIMIT)	SI	SI	NO (NO HACE FALTA, DICE EN 2.2.7. QUE ADMITE VIV. UNIFAMILIAR)	SI	SI				
		RyD/Cs	SI	SI	SI	SI	SI	SI	SI	SI	SI	SI	SI	SI	SI	SI	SI	SI	SI	SI	SI	SI	SI	SI	SI	SI	SI			
		RUEx/Cs	SI	SI	SI	SI	SI	SI	SI	SI	SI	SI	SI	SI	SI	SI	SI	SI	SI	SI	SI	SI	SI	SI	SI	SI	SI			
		RMB Ex/Cs	NO	SI	SI																SI	SI	SI	SI	SI	SI	SI			
		QR/Cs	SI	SI	SI	SI	SI	SI	SI	SI	SI	SI	SI	SI	NO	SI	SI	NO	SI	SI	SI	SI	SI	SI (EN PLANO SE MENCIONA Q)	SI	SI	SI			
		RFP/Cs	NO	SI	SI	NO	SI	SI	NO	SI	SI	NO	SI	SI	NO	SI	SI	NO	SI	SI	SI	SI	SI	SI	SI (SIN DELIMIT)	SI	SI	NO (NO HACE FALTA, DICE EN 2.2.6. QUE ES PARA EVLP Y EQUIP)	SI	SI (ERROR NO COINCIDE FOS Y FOT CON HOJA DE ZONA)
		RFCL/Cs																			SI	SI (SIN DELIMIT)	SI	SI	NO (NO HACE FALTA, DICE EN 2.2.8. QUE ADMITE 1 VIV/PARC)	SI	SI	SI		
		RFC/Cs																			SI	SI (SIN DELIMIT)	SI	SI	NO (NO HACE FALTA, DICE EN 2.2.7. QUE ADMITE VIV. UNIFAMILIAR)	SI	SI	SI		